

Teilrevision Nutzungsplanung
Gebiet Rüüti

Zonenplanänderung

(16. Teilrevision)

Situation 1:2500

Beschlossen vom Einwohnerrat am

Namens des Einwohnerrates

Die Präsidentin

Die Aktuarin

Nil Yilmaz

Sandra Ehrat











Öffentliche Auflage vom

bis

Genehmigt durch den Regierungsrat am

Der Staatsschreiber



Bauzonen

	K I	Kernzone I
	K II	Kernzone II
	K III	Kernzone III
	W II	Wohnzone II
	I I	Industriezone I
	I II	Industriezone II
	I III	Industriezone III
	I IV	Industriezone IV
	ÖBA	Zone für öffentliche Bauten und Anlagen
	FH	Freihaltezone




Überlagernde Zonen

	Bereich für Hochregallager
--	----------------------------

Verkehrsflächen

	Strassen und Wege
	Bahnareal

Weitere Informationen

	Wald
	Gewässer
	BLN-Gebiet

Grundnutzung geplant

	Einzonung
---	-----------

Überlagernde Nutzung geplant

	neu
---	-----

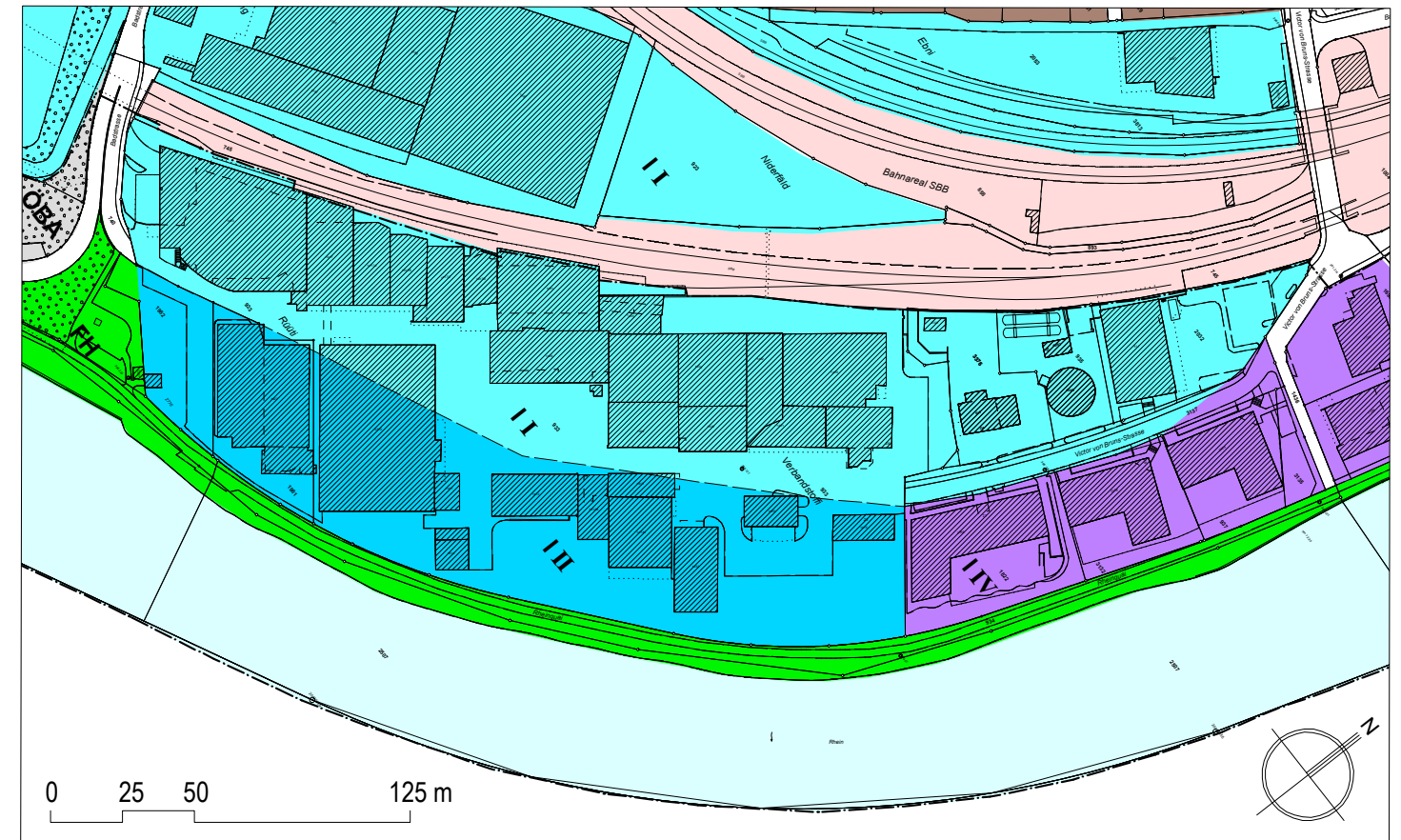
Empfindlichkeitsstufe (ES)

III
III
II
II
IV
IV
IV
IV
II
-

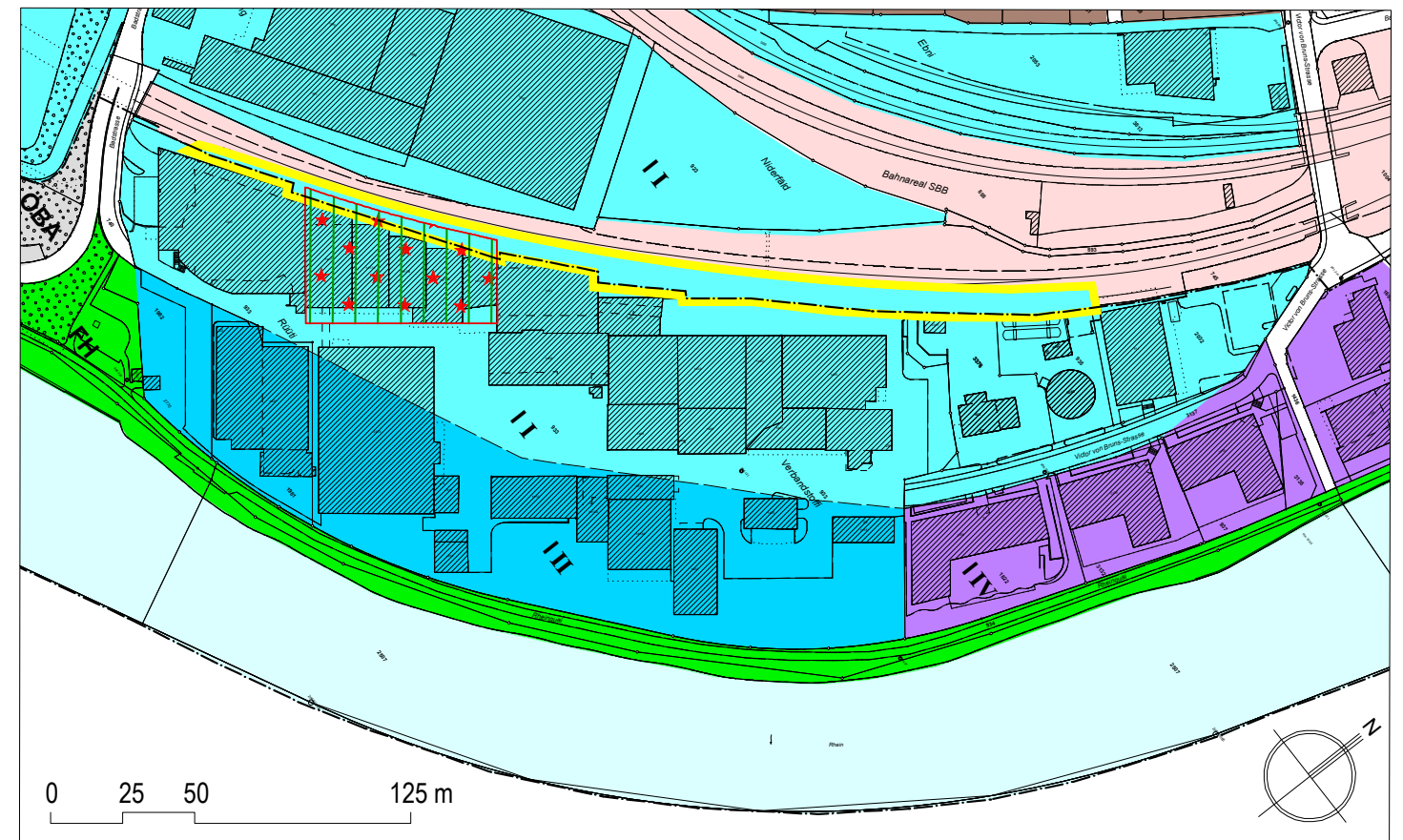
0 ha 24 a 58 m²

0 ha 17 a 20 m²

Anpassung Zonierung



Zonenplan rechtskräftig 1:2500



Zonenplan neu gemäss Teilrevision 1:2500

Grundlagedaten
 Amtliche Vermessung LV03: Kanton Schaffhausen, Amt für Geoinformation vom 13.4.2013, Mutation vom 6.5.2015

Die Daten der Fixpunkte, Grenzpunkte und Einzelpunkte sind nach den gültigen Genauigkeits- und Zuverlässigkeitsanforderungen der amtlichen Vermessung bestimmt. Die Bodenbedeckung, Gebäude und Einzelobjekte dienen lediglich der Orientierung. Ihre Lage beruht auf einfachen Messungen ohne Kontrolle, weshalb für deren Richtigkeit keine Gewähr durch den Geometer besteht.