

# Quartierplan Industrieplatz Ost, Neuhausen

Plan Masstab 1 : 500






Stand 07.10.2016  
(öffentliche Auflage)

Beschlossen durch den Gemeinderat Neuhausen am Rheinfall am .....  
Öffentliche Auflage vom ..... bis .....  
Einschreiben an Betroffene vom .....

Namens des Gemeinderates  
Der Gemeinderatspräsident: Die Gemeindeschreiberin:  
.....  
Dr. Stephan Rawwyler .....  
.....  
Janine Rutz


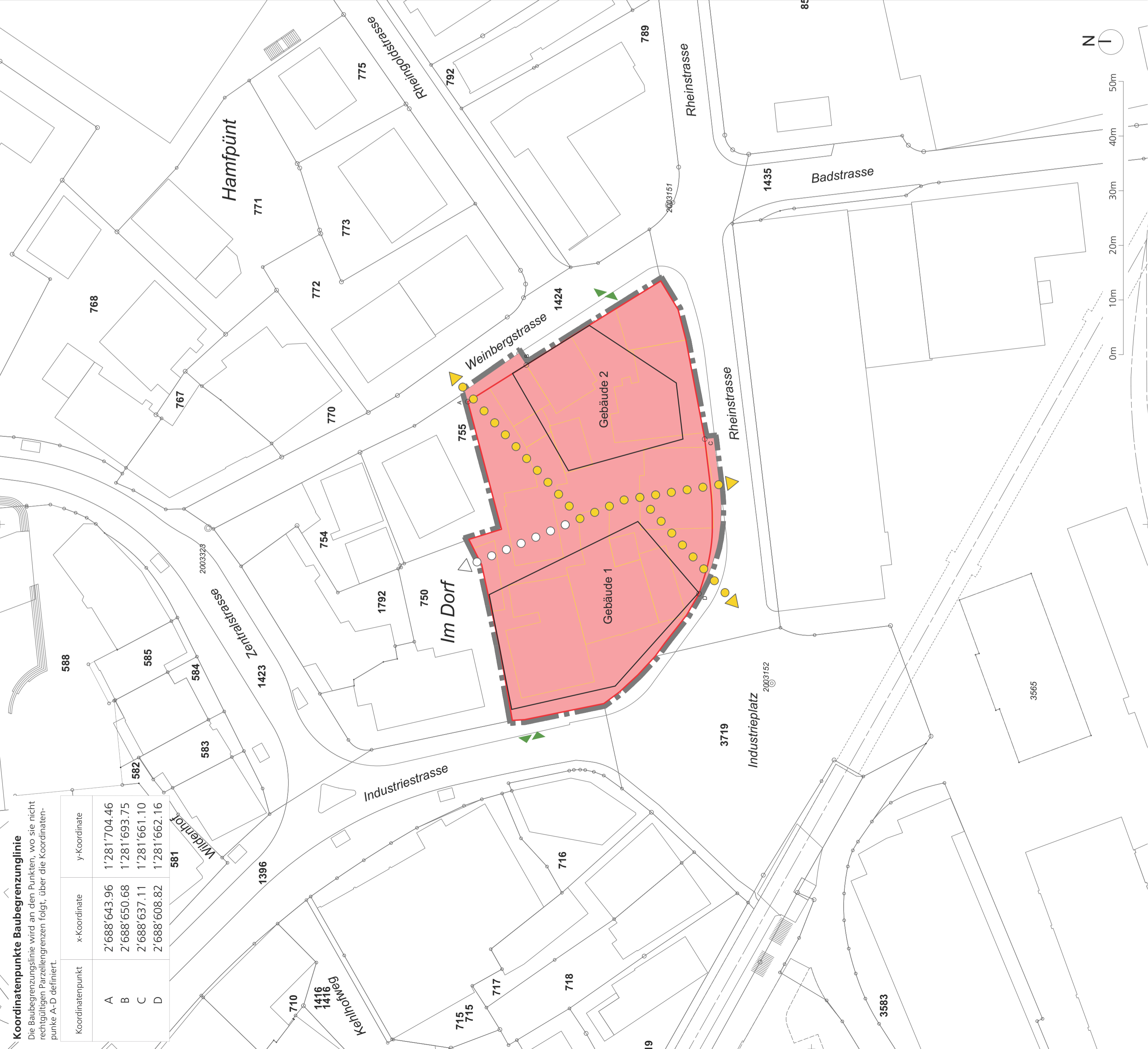
Vom Baudepartement des Kantons Schaffhausen genehmigt  
im Sinne der Verfügung vom: .....

### Festsetzungsinhalt

-  Quartierplan Perimeter
-  Baubereich
-  Baubegrenzungslinie
-  Zu-/Wegfahrt Areal und Tiefgarage (schematische Lage)
-  Durchwegung Fuss und Velo (schematische Lage)

### Orientierender Inhalt

-  Footprints Referenzprojekt
-  Rückbau Bestandsgebäude
-  Durchwegung Fuss und Velo (schematische Lage)



### Koordinatenpunkte Baubegrenzungslinie

Die Baubegrenzungslinie wird an den Punkten, wo sie nicht rechtwinkligen Parzellengrenzen folgt, über die Koordinatenpunkte A-D definiert.

Koordinatenpunkt	x-Koordinate	y-Koordinate
A	2'688'643.96	1'281'704.46
B	2'688'650.68	1'281'693.75
C	2'688'637.11	1'281'661.10
D	2'688'608.82	1'281'662.16